



CENTRAL AFRICAN REPUBLIC
SHELTER CLUSTER

Coordinating Humanitarian Shelter and Settlements

REUNION DE COORDINATION DU CLUSTER CCCM-SHELTER-NFI

12 Decembre 2025

ORDRE DU JOUR



**CENTRAL AFRICAN REPUBLIC
SHELTER CLUSTER**

Coordinating Humanitarian Shelter and Settlements

1. Suivi des alertes

2. Présentations des résultats des réalisations et la présence opérationnelle (4W)
3ème trimestre 2025

3. Aperçu des résultats du ROUND 24 de la DTM 2025

4. Tour de table des partenaires

5. Divers



CCCM CLUSTER

Supporting displaced communities



**CENTRAL AFRICAN REPUBLIC
SHELTER CLUSTER**

Coordinating Humanitarian Shelter and Settlements

Suivi des alertes

SUIVI DES ALERTES



Alerte	Localisation	Résumé	Actions
2824_OCH_POM_2 0251208	Bangassou	<ul style="list-style-type: none">La commune de Pombolo, située à environ 110 km à l'Ouest de Bangassou, aurait été frappée le 8 décembre 2025 par de fortes pluies accompagnées de vents violents, ce qui aurait provoqué d'importants dégâts matériels et humains.Selon les premières informations relayées par les autorités locales, l'incident aurait causé deux décès (des filles de 6 et 13 ans issues d'une même famille) ainsi que deux blessés, dont un enfant et un adulte.Les intempéries auraient entraîné l'effondrement d'environ 100 maisons totalement détruites et 35 partiellement endommagées, soit 135 ménages (675 personnes) qui se retrouveraient sans abri.De nombreux effets domestiques essentiels, y compris les réserves alimentaires, auraient été détruits ou fortement détériorés par les pluies. Les réfugiés résidant dans la zone compteraient parmi les plus touchés.Les familles affectées seraient hébergées dans des familles d'accueil, augmentant leur vulnérabilité.Les ménages sinistrés présenteraient des besoins urgents en abris, en NFI et en assistance alimentaire.	<i>L'UNICEF est en train de planifier, avec la collaboration de Caritas, une réponse d'urgence multisectorielle à travers le programme So Fini</i>

SUIVI DES ALERTES



Alerte	Localisation	Résumé	Actions
2822_OCH_NDJ_20251 124	Paoua	<p>Le 24 novembre 2025, une querelle liée à une affaire de jalousie a dégénéré dans le village de Ndjom-Ndjim (52 km de Paoua, axe Pougol). L'un des protagonistes, grièvement blessé, est décédé à l'hôpital de Paoua. Son inhumation a ravivé les tensions entre les familles, déclenchant un cycle de violences communautaires dans ledit village. Au total, 20 maisons ont été incendiées, plusieurs personnes ont été blessées et environ 250 habitants ont fui vers les villages voisins et la brousse</p> <p>Environ 50 ménages soit 250 personnes se sont déplacées à la date de la publication de cette alerte.</p>	<p><i>Besoin des partenaires pour réaliser une évaluation et apporter assistances</i></p>

Présentations des résultats des réalisations et la présence opérationnelle (4W) 3ème trimestre 2025

CHIFFRES CLES



Catégorie d'activités CCCM par acteur

ADMIN 2	SITE & LG*	FA*	RETOURNES	HÔTE
ADEF				
AHV				
AVPM				
CIAUD				
COOPADEM				
COOPI				
CPCA				
FCA				
FNOHD				
HAV				
INTEROS				
JUPEDEC				
LUX MUNDI				
OIM				
PARET				
SI				
VD				

Bénéficiaires CCCM par Sous-préfecture

ADMIN 2	SITE & LG*	FA*	RETOURNES	HÔTE
Alindao				
Bakala				
Bakouma				
Bambari				
Bambouti				
Bangassou				
Bangui-Fleuve				
Batangafo				
Birao				
Bocaranga				
Bouca				
Bria				
Djema				
Ippy				
Kabo				
Kaga-Bandoro				
Kodi				
Markounda				
Mbres				
Nana-Outa				
Ndélé				
Ngaoundaye				
Obo				
Paoua				
Rafai				
Sido				
Yaloke				
Zangba				
Zemio				

CARTOGRAPHIE 3W OPERATIONNELLE

LEGENDE

- Activité CCCM sur sites et lieux de regroupement
- Activité CCCM en famille d'accueil
- Activité CCCM en faveur des retournés
- Activité CCCM en faveur de la population hôte

SIDO
HCR/CIAUD

NGAOUNDAYE/KODI
AHV

BOCARANGA
OIM

BOUCA
OIM

Nombre d'acteur CCCM par Sous-préfecture

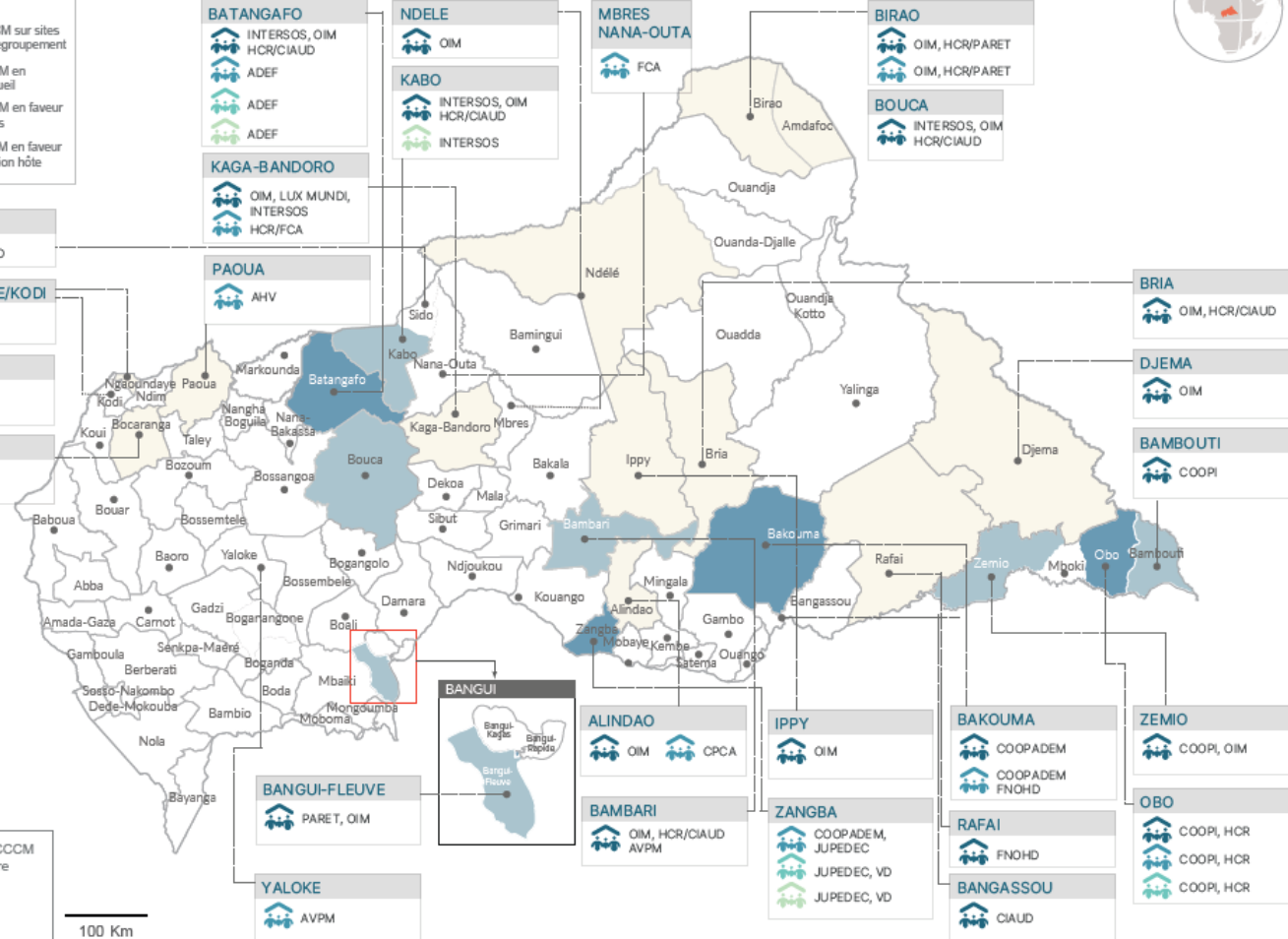
3 et plus

2

1

100 Km

Les frontières et les noms indiqués et les désignations utilisées sur cette carte n'impliquent pas une reconnaissance ou une acceptation officielle par les Nations Unies.



OBJECTIF GENERAL

- Les populations affectées par les déplacements forcés dus à des chocs récents et qui se retrouvent dans des lieux de regroupement, sites spontanés et en familles d'accueil ont accès au mécanisme CCCM pour assurer leur survie à travers des assistances minimums de base.
- Les populations affectées par les déplacements forcés vivant dans des sites, en familles d'accueil ou prêtes pour le retour ont accès à une assistance CCCM pour veiller au respect de leurs droits fondamentaux et à l'amélioration de leurs conditions de vie.

CHIFFRES CLES



0.7M

Personnes dans le besoin



406.4k

Personnes ciblées



260.8k

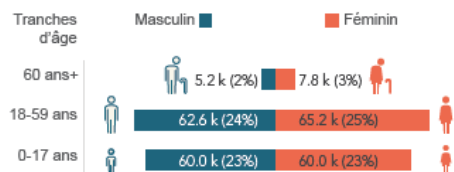
Personnes assistées



48/78

Sites avec des gestionnaires

Désagrégation par genre et groupes d'âges



Nombre total de PDI dans le pays (CMP août 2025)



67.6k PDI sur les sites



374.6k PDI dans les familles d'accueil

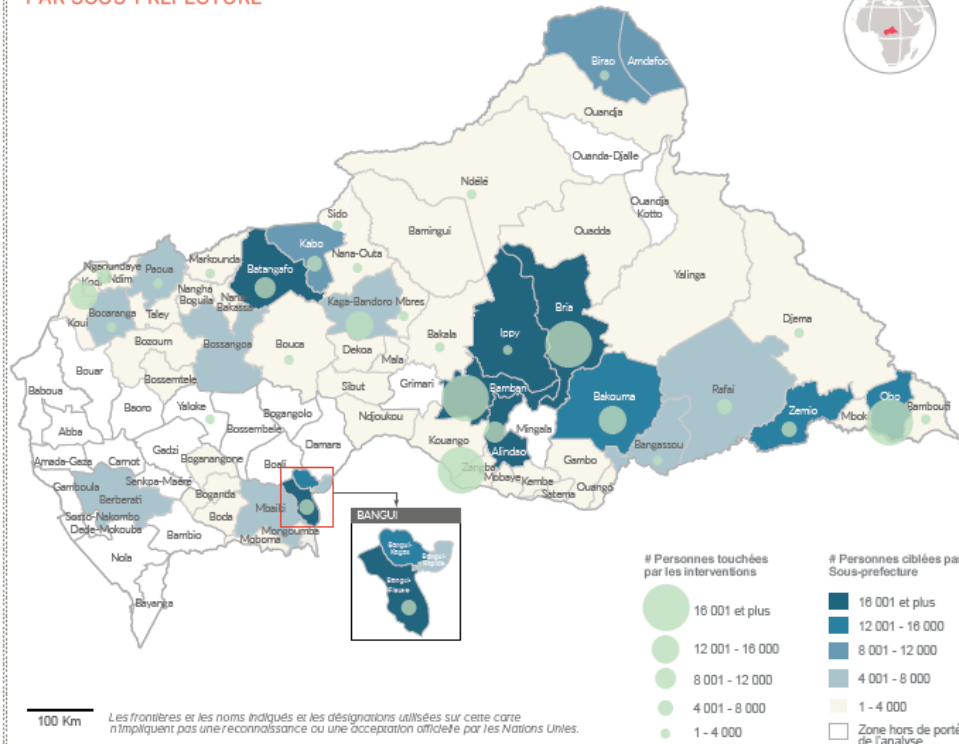


29/85 Sous-préfectures touchées par les interventions

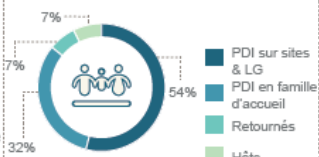


17 Partenaires de mise en oeuvre des activités

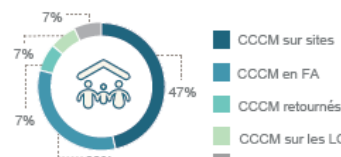
ZONES TOUCHEES PAR LES INTERVENTIONS PAR SOUS-PREFECTURE



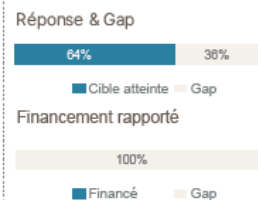
Réponse par groupe de population



Réponse par type d'intrant



Réponse & Financement



STRATEGIE DE REPONSE


Le cluster a utilisé une approche de CCCM Classique sur les sites, et une approche de CCCM-Mobile sur les sites spontanés/lieux de regroupements se trouvant sur les axes et localités difficiles d'accès, pour collecter et partager des informations, faire des plaidoyers pour des réponses sectorielles.

ANALYSE DES GAPS PAR TYPE D'INTERVENTION

#PDI sur sites ayant bénéficié d'une assistance CCCM



#PDI sur les lieux de regroupement affectés par des chocs récents ayant bénéficié d'une assistance CCCM



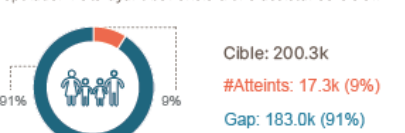
#PDI en famille d'accueil ayant bénéficié d'une assistance CCCM



#Retournés ayant bénéficié d'une assistance CCCM



#Population hôte ayant bénéficié d'une assistance CCCM





OBJECTIFS SECTORIELS

Assurer aux populations affectées par des chocs récents l'accès aux articles non-alimentaires minimums de base et aux abris répondant à leurs besoins d'urgence.

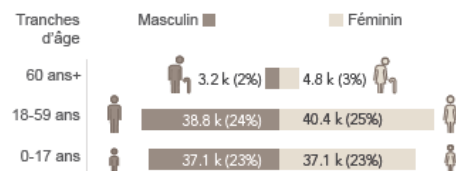
Assurer aux populations affectées par les déplacements prolongés, résidant sur sites et en familles d'accueil, l'accès à des abris adéquats et à des articles non-alimentaires standards pour améliorer leurs conditions de vie.

Favoriser le retour et l'intégration locale des populations déplacées de longue durée les plus vulnérables à travers l'appui en abris et en Biens Non Alimentaires standards.

CHIFFRES CLES



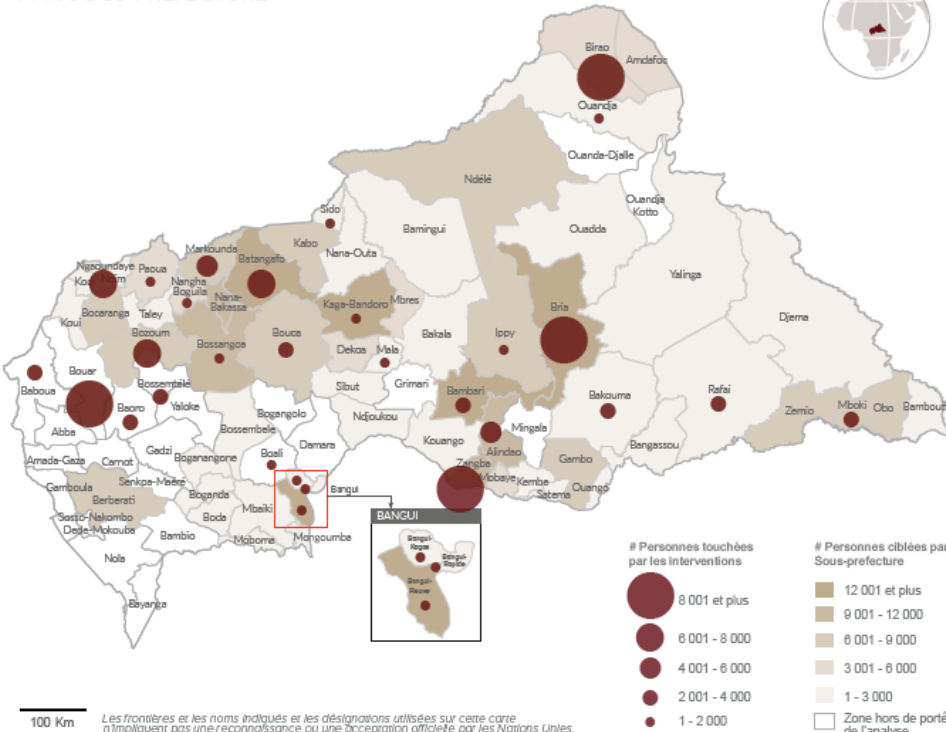
Désagrégation par sexe et par groupes d'âges



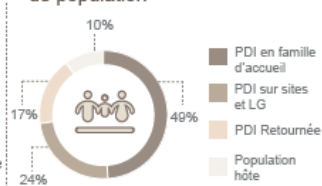
Nombre total de PDI dans le pays (CMP août 2025)



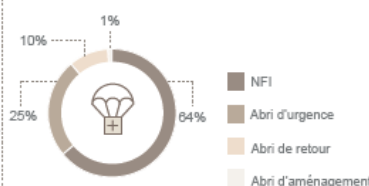
ZONES TOUCHEES PAR LES INTERVENTIONS PAR SOUS-PREFECTURE



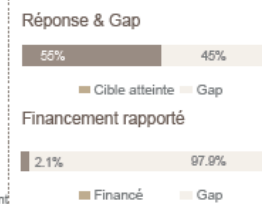
Réponse par groupe de population



Réponse par type d'intrant



Réponse & Financement

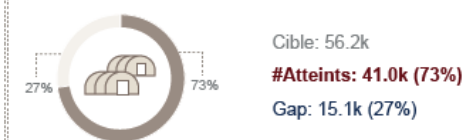


STRATEGIE DE REPONSE

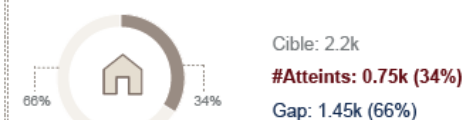
Le cluster a axé ses interventions sur les abris d'urgence, abris d'aménagement, abris de retour et articles non-alimentaires pour satisfaire les besoins des personnes les plus vulnérables affectées par des chocs récents, ou résidant sur des sites, ou avant opté pour un retour volontaire ou une intégration locale.

ANALYSE DES GAPS PAR TYPE D'INTERVENTION (TOP 4)

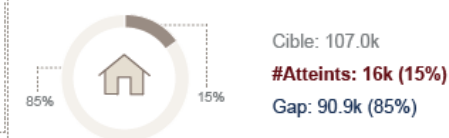
Abri d'urgence



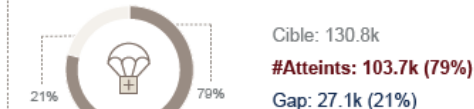
Abri d'aménagement



Abri de retour



Article Ménagers Essentiels





CENTRAL AFRICAN REPUBLIC
SHELTER CLUSTER

Coordinating Humanitarian Shelter and Settlements

Aperçu des résultats du ROUND 24 de la DTM pour l'année 2025

APERÇU DES RÉSULTATS DE LA DTM SUR LES DÉPLACEMENTS DE POPULATION

Novembre 2025

*Cycle de suivi des déplacements (round 24) réalisé
grâce aux financements de ECHO*



Protection civile
et aide humanitaire
de l'Union européenne



INSTITUT MONDIAL DES DONNÉES
MATRICE DE SUIVI
DES DÉPLACEMENTS

- Evaluation réalisée depuis 2014 en RCA à une fréquence trimestrielle au niveau des localités et des sites d'accueil des PDI et retournés pour estimer les populations déplacées / retournées présentes, leurs conditions de déplacement ainsi que leurs besoins humanitaires multisectoriels dans les secteurs suivants : abris, protection, eau, hygiène et assainissement (EHA), sécurité alimentaire, éducation, santé et assistance humanitaire.
- Deux questionnaires distincts sont administrés dont :
 - Un questionnaire structuré multisectoriel administré au niveau de chaque localité (admin 4) (village ou quartier) d'accueil des PDI / retournés. Les informateurs clés répondant à ce questionnaire sont les chefs de communauté, représentants de déplacés, autorités locales / religieuses et personnel humanitaire.
 - Et un questionnaire structuré spécifique pour les sites se trouvant dans les localités. Les informateurs clés répondant à ce questionnaire sont les gestionnaires de sites, chefs de blocs, représentants de déplacés.

Période d'évaluation



*Du 15 octobre au
20 novembre 2025*

Localités de présence des PDI / retournés



20

Préfectures
dont

4 589

Évaluées

37

Non évaluées

Nombre de sites évalués



39 sites gérés



**20 lieux de
regroupement**

Produits d'information publiés



**1 Tableau de bord (Mise à
jour des déplacements et
retours)**



**1 Rapport narratif détaillé
en cours de rédaction**

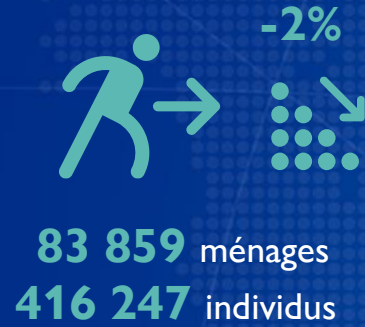


**1 Rapport des enquêtes
d'intention en cours
d'écriture**


APERÇU DES RÉSULTATS CLÉS SUR LES DÉPLACEMENTS




Déplacés internes



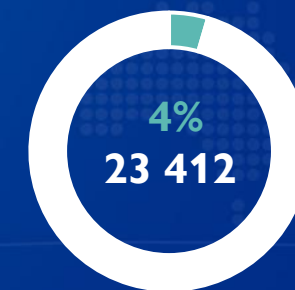
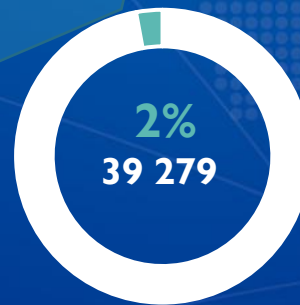
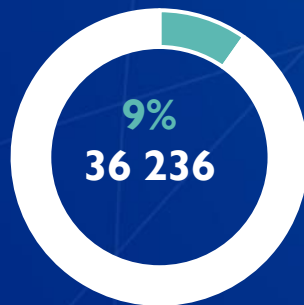
Retournés internes



Retournés de l'étranger



Pourcentage et nombre de PDI et retournés répertoriés entre janvier et octobre 2025



APERÇU DES RÉSULTATS CLÉS SUR LES DÉPLACEMENTS



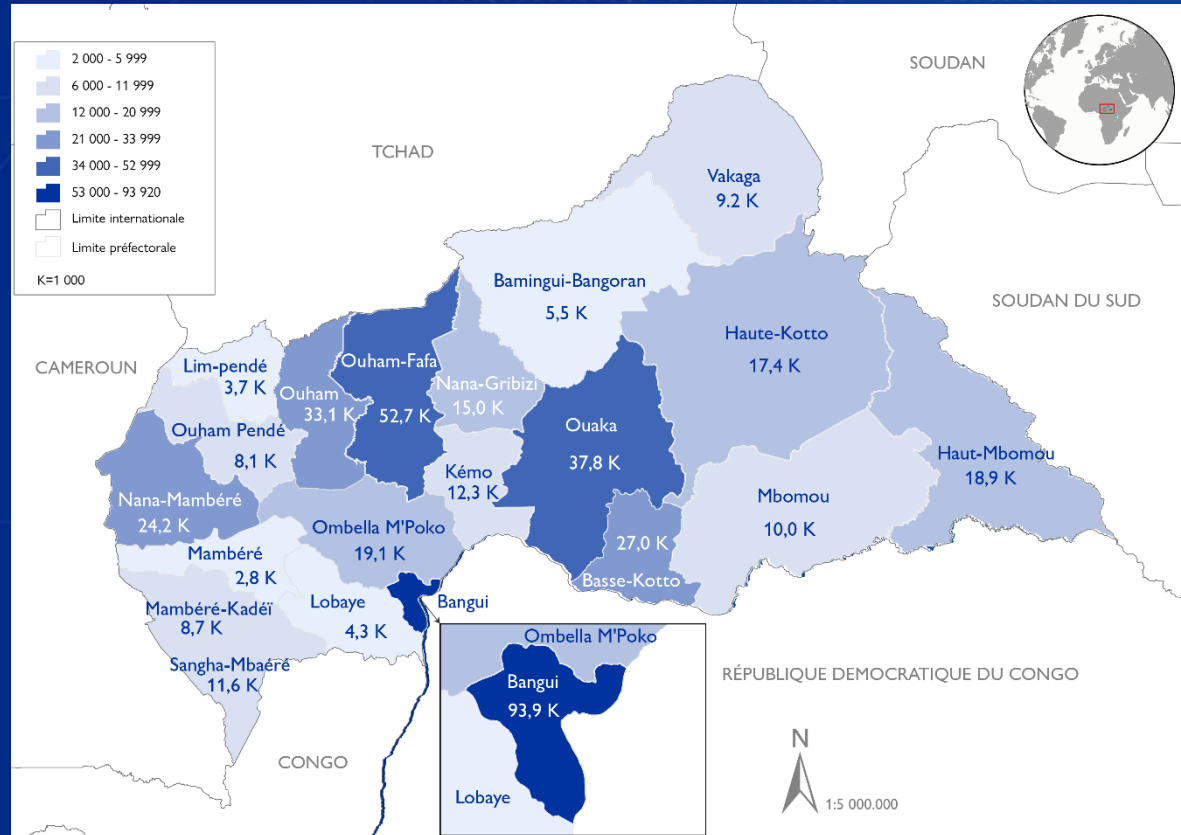
Causes de déplacements pour l'ensemble des PDI et la majorité des retournés

Motifs de déplacement des PDI	% de PDI
Affrontements entre groupes armés	38%
Conflits communautaires	18%
Crise politique (d'avant 2014)	17%
Inondations	12%
Conflits liés à la transhumance	8%
Crise liée aux élections de 2020	7%

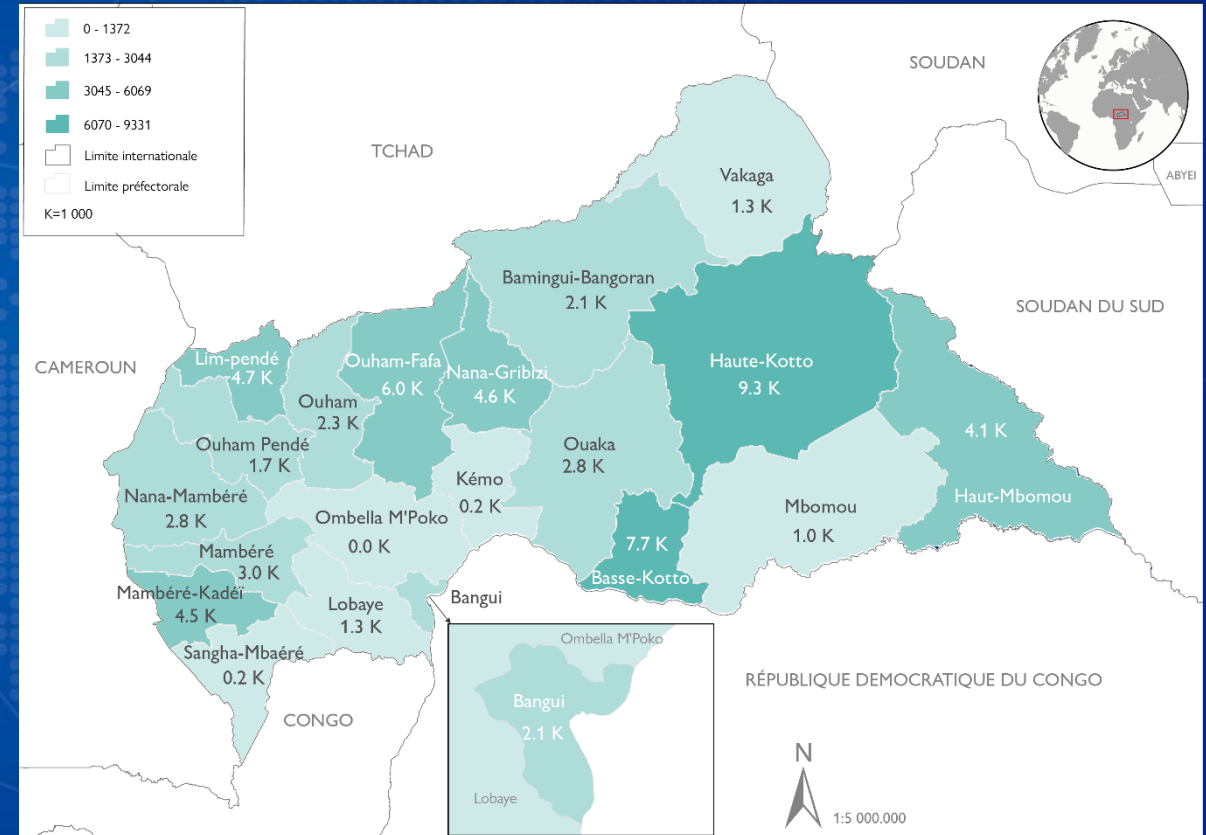
Motifs de retour des retournés internes	% de retournés
Amélioration sécuritaire en zone d'origine	79%
Faibles conditions de vie en zone d'accueil	14%
Regroupement familial	3%
Recherche d'opportunités économiques	2%
Détérioration sécuritaire en zone d'accueil	1%
Accès à l'assistance humanitaire et aux services de base en zone d'origine	1%

Motifs de retour des retournés de l'étranger	% de retournés
Amélioration sécuritaire en zone d'origine	61%
Faibles conditions de vie en zone d'accueil	20%
Recherche d'opportunités économiques	8%
Regroupement familial	7%
Détérioration sécuritaire en zone d'accueil	2%
Discrimination/persécution dans la zone d'accueil	1%
Accès à l'assistance humanitaire et aux services de base en zone d'origine	1%

PRÉSENCE DE PDI_s PAR PRÉFECTURE



PRÉSENCE DE RETOURNÉS (INTERNE ET ÉTRANGER) PAR PRÉFECTURE ENTRE JANVIER A OCTOBRE





Prrière de scanner le QR Code pour accder au tableau dynamique de suivi de dplacements round 24 en Rpublique Centrafricaine (RCA)

SINGUILA



CENTRAL AFRICAN REPUBLIC
SHELTER CLUSTER

Coordinating Humanitarian Shelter and Settlements

Tour de table des partenaires



CENTRAL AFRICAN REPUBLIC
SHELTER CLUSTER

Coordinating Humanitarian Shelter and Settlements

Divers



CCCM CLUSTER

Supporting displaced communities



**CENTRAL AFRICAN REPUBLIC
SHELTER CLUSTER**

Coordinating Humanitarian Shelter and Settlements

Singuila Mingui